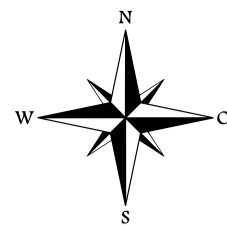
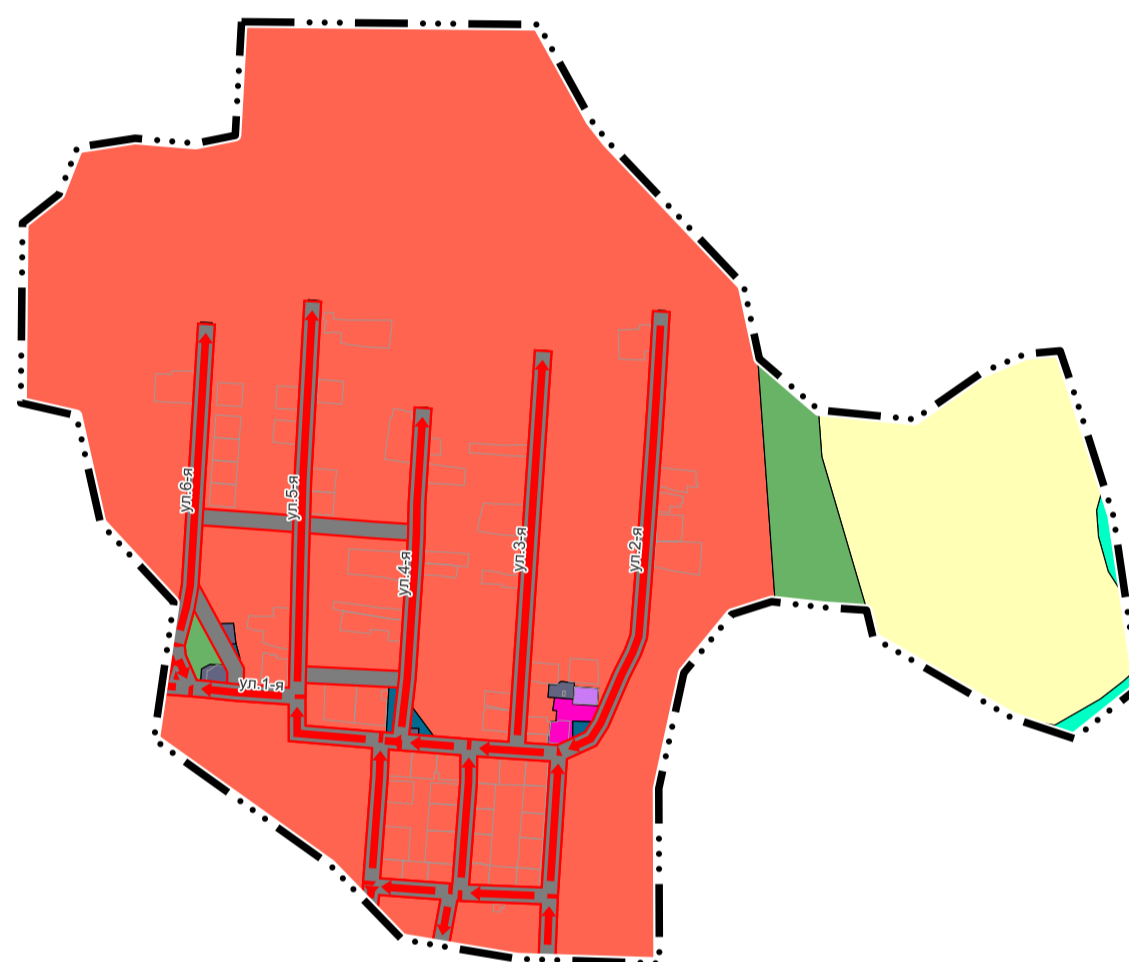




ВНЕСЕНИЕ ИЗМЕНЕНИЙ В ГЕНЕРАЛЬНЫЙ ПЛАН КРАСНОЯРСКОГО МУНИЦИПАЛЬНОГО ОБРАЗОВАНИЯ  
ЭНГЕЛЬСКОГО МУНИЦИПАЛЬНОГО РАЙОНА САРАТОВСКОЙ ОБЛАСТИ  
КАРТА ПЛАНИРУЕМОГО РАЗМЕЩЕНИЯ ОБЪЕКТОВ МЕСТНОГО ЗНАЧЕНИЯ. СЕЛО ОСИНОВКА.  
М 1:10000




Приложение № 24  
к Приказу министерства строительства  
и жилищно-коммунального хозяйства  
Саратовской области  
от 4 мая 2026 года № 273



**УСЛОВНЫЕ ОБОЗНАЧЕНИЯ**

сущ.	реконстр.	Наименование
<b>ГРАНИЦЫ ЕДИНИЦ АДМИНИСТРАТИВНО-ТЕРРИТОРИАЛЬНОГО ДЕЛЕНИЯ РОССИЙСКОЙ ФЕДЕРАЦИИ</b>		
— · · · ·		Граница населенного пункта
<b>ФУНКЦИОНАЛЬНЫЕ ЗОНЫ</b>		
		Жилые зоны
		Общественно-деловые зоны
		Зона специализированной общественной застройки
		Зона инженерной инфраструктуры
		Зона транспортной инфраструктуры
		Зоны сельскохозяйственного использования
		Зона озелененных территорий общего пользования (парки, сады, скверы, бульвары, городские леса)
		Зона озелененных территорий специального назначения
<b>ОБЪЕКТЫ ТРАНСПОРТНОЙ ИНФРАСТРУКТУРЫ</b>		
<b>УЛИЧНО-ДОРОЖНАЯ СЕТЬ СЕЛЬСКОГО НАСЕЛЕННОГО ПУНКТА</b>		
		Улицы в жилой застройке
		Границы земельных участков, стоящих на кадастровом учете



Государственный контракт №01602000009250000170001						
Внесение изменений в генеральный план Красноярского муниципального образования Энгельсского муниципального района Саратовской области						
Изм.	Кол.уч.	Лист	№ док.	Подп.	Дата	
Директор			Крещениников К.И.		2025	
Рук. отдела			Савинкова Д.С.		2025	
Рук. проекта			Акмалетдинов С.А.		2025	
Разработчик			Лукманова А.Л.		2025	
				Стадия	Лист	Листов
Генеральный план				ГП	1.9	45
Карта планируемого размещения объектов местного значения. Село Осиновка.				ООО "ПР"		